



PLANO POR SECCION INDIVIDUAL

IDENTIFICACION GEOELECTORAL

| | |
|-------------------|----|
| ENTIDAD: COAHUILA | 05 |
|-------------------|----|

DISTRITO ELECTORAL FEDERAL / LOCAL: 02 / 06

MUNICIPIO / DT: SAN BUENAVENTURA 031

SECCION: 1040 TIPO: URBANO








| | |
|-----------------------------|------|
| LOCALIDAD: SAN BUENAVENTURA | 0001 |
| URBANA | |

SIMBOLOGIA

CLAVES GEOELECTORALES

SECCION _____ 0000
 LOCALIDAD _____ (0000)
 MANZANA _____ 0000

LIMITES

INTERNACIONAL _____ 
 ESTATAL _____
 DISTRITO ELECTORAL FEDERAL _____ 
 DISTRITO ELECTORAL LOCAL _____ 
 MUNICIPAL / DT _____ 
 SECCIONAL _____ 
 MANZANA (LOCALIDAD URBANA, LOCALIDAD RURAL) _____  

ABREVIATURA





DEMARCACION TERRITORIAL (CDMX) _____ **DT**

HIDROGRAFIA













LAGO, LAGUNA O PRESA _____

RIO, ARROYO O CANAL _____


VIAS DE COMUNICACION


| | | |
|--------------------|-------|---|
| AUTOPISTA | _____ |  |
| PAVIMENTADA | _____ |  |
| TERRACERIA | _____ | |
| BRECHA | _____ |  |
| VEREDA | _____ | |
| VIA DE FERROCARRIL | _____ |  |


SERVICIOS


| | |
|--|---|
| IGLESIA _____ |  |
| ESCUELA _____ |  |
| ASISTENCIA MEDICA _____ |  |
| MERCADO _____ |  |
| OFICINA MUNICIPAL / DT _____ |  |
| ESTACION DEL METRO _____ |  |
| PLAZA Y/O MONUMENTO _____ |  |
| CEMENTERIO _____ |  |
| PUENTE PEATONAL AEREO Y SUBTERRANEO _____ |  |
| PUENTE VEHICULAR AEREO Y SUBTERRANEO _____ |  |
| AREA VERDE, CAMELLON AREA VERDE / ADOQUIN _____ |  |
| JUNTA LOCAL EJECUTIVA, DISTRITAL EJECUTIVA _____ |  |

LOCALIDAD

LOCALIDAD RURAL _____ 

CABECERA SECCIONAL _____ 

LOCALIDAD URBANA _____ 

LOCALIDAD RURAL CON AMANZANAMIENTO _____ 

Escala Numérica: 1:5,248

Escala: 1 cm = 52.48 mts

PROYECCION CARTOGRAFICA: UTM - ZONA 14 DATUM: WGS84
FECHA DE ACTUALIZACION: 14-SEP-2023

FUENTE: RFE, DCE

